
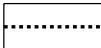



## LEGENDA:

	hranice řešeného území
	hranice zastavěného území k 1. 1. 2007
	hranice zastavitelných ploch

<b>KADLEC K.K. NUSLE, spol. s r.o.</b> Chaberská 3, 182 00 Praha 8 Tel.,fax : 284 680 740, 284 680 750 e-mail: posta@kadleckk.cz www.kadleckk.cz			
Projektant: Ing.arch. Daniela Binderová		Operátor: Kateřina Bryndová	
Pořizovatel: <b>Městský úřad Mnichovo Hradiště</b>	Schvalovací orgán: <b>Zastupitelstvo obce Koryta</b>	Číslo smlouvy: <b>354/2008</b>	
Akce: <b>ÚZEMNÍ PLÁN KORYTA ZMĚNA Č. 1 ÚZEMNÍHO PLÁNU</b>		Datum: <b>09. 2009</b>	Výkres č.: <b>A1.</b>
Název výkresu: <b>Základní členění území</b>		Měřítko: <b>1 : 5000</b>	Kopie č.:

## A1. Základní členění území

A1. Základní členění území

