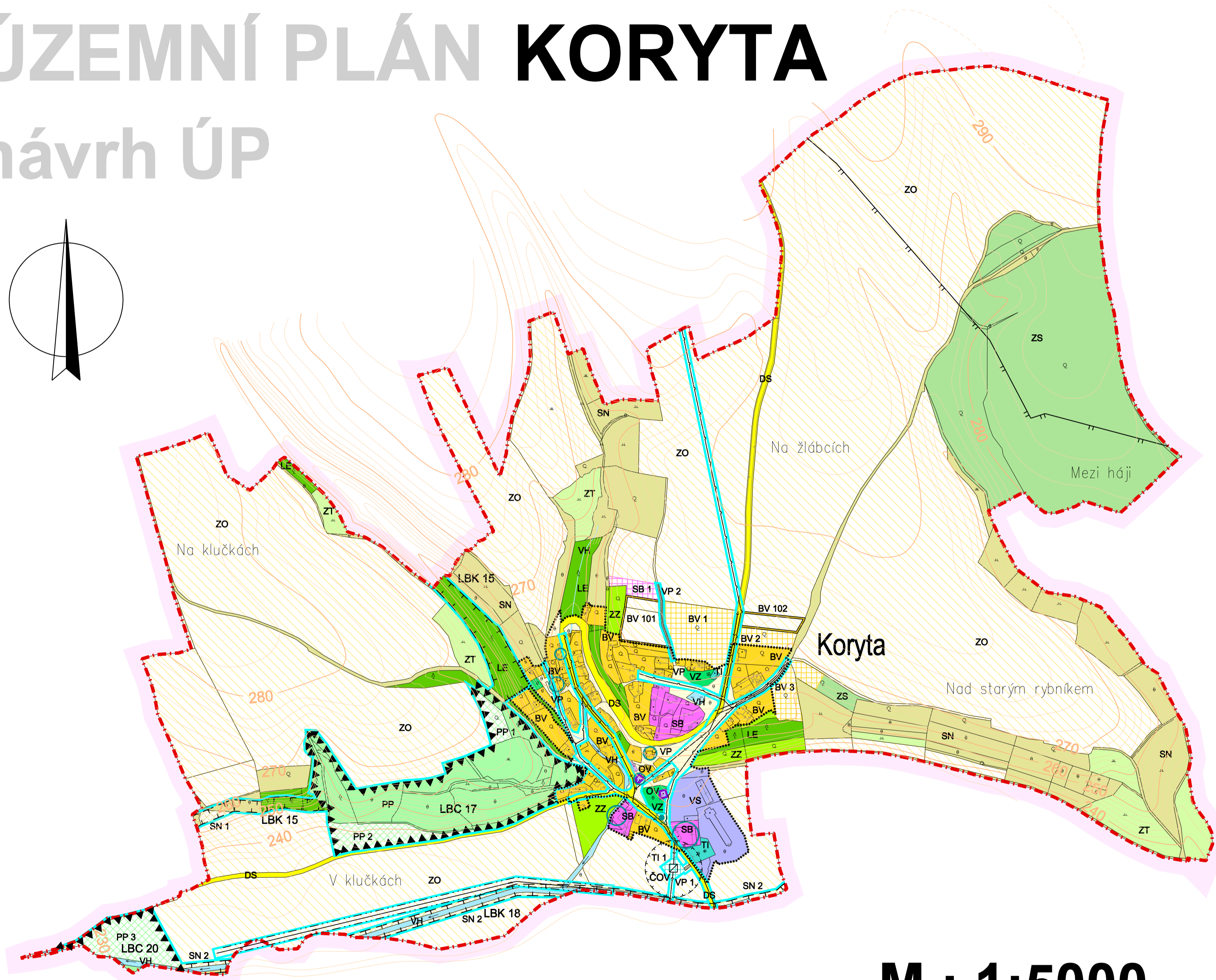
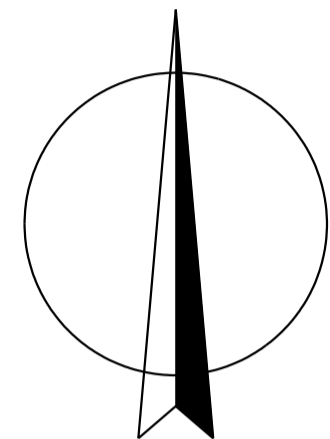


ÚZEMNÍ PLÁN KORYTA

návrh ÚP



LEGENDA :

Hranice

| | |
|--|--|
| | hranice řešeného území |
| | katastrální hranice |
| | hranice zastavěného území k 1. 1. 2007 |

Plochy s rozdílným způsobem využití

| I. | II. | III. | IV. | |
|----|-----|------|-----|--|
| | | | | bydlení vesnické (BV) |
| | | | | občanské vybavení (OV) |
| | | | | veřejná prostranství (VP) |
| | | | | veřejná prostranství - zeleň (VZ) |
| | | | | smíšené obytné území (SB) |
| | | | | dopravní infrastruktura - silnice (DS) |
| | | | | technická infrastruktura (TI) |
| | | | | smíšená výroba (VS) |
| | | | | vodní a vodohospodářské plochy (VH) |
| | | | | zemědělské plochy - orná půda (ZO) |
| | | | | zemědělské plochy - trvalé travní porosty (ZT) |
| | | | | zemědělské plochy - zahrady (ZZ) |
| | | | | zemědělské plochy - sady (ZS) |
| | | | | lesní plochy (LE) |
| | | | | přírodní plochy (PP) |
| | | | | smíšené nezastavěné plochy (SN) |

Plochy dle významu:
 I. Stabilizované plochy
 II. Zastavitelné plochy
 III. Územní rezerva
 IV. Plochy v krajině s navrženou změnou využití

Veřejná infrastruktura

| stav | návrh | |
|------|-------|---|
| | | občanské vybavení |
| | | pátevní rozvod vodovodu |
| | | pátevní rozvod kanalizace |
| | | čistírna odpadních vod s ochranným pásmem |
| | | přeložka vedení VN s ochranným pásmem |
| | | plynovod STL |

Ochrana historických a architektonických hodnot

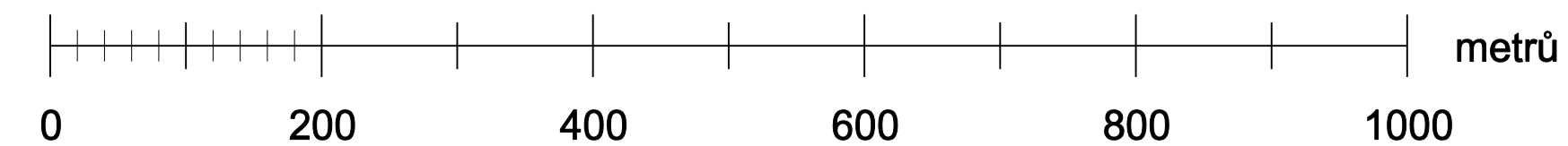
| stav | návrh | |
|------|-------|---------------------------|
| | | hodnotné budovy a objekty |
| | | křížek |

Ochrana přírodních hodnot

| stav | návrh | |
|------|-------|---|
| | | lokální biocentrum (LBC) |
| | | lokální biokoridor (LBK) |
| | | ochranná zóna nadregionálního biokoridoru |

hranice ploch pro veřejně prospěšné stavby a pro veřejně prospěšná opatření

M.: 1:5000



HLAVNÍ VÝKRES

| | | | | |
|--|--|--------------------------------|--|--|
| KADLEC K.K. NUSLE, spol. s r.o. Chaberská 3, 182 00 Praha 8 Tel./fax: 284 680 740, 284 680 750 e-mail: posta@kadleckk.cz www.kadleckk.cz | | | | |
| Projektant: Ing. arch. Daniela Bänderová | Odborný projektant: | Operátor: Kateřina Benáková | | |
| Pořizovatel: Městský úřad Mnichovo Hradiště | Schvalovací orgán: Zastupitelstvo obce Koryta | Číslo smlouvy: 325/2007 | | |
| Akce: ÚZEMNÍ PLÁN KORYTA NÁVRH ÚZEMNÍHO PLÁNU | Datum: 7. 2007 | Výkres č.: A2. | | |
| Název výkresu: Hlavní výkres | Mřížka: 1 : 5000 | Kopie č.: | | |