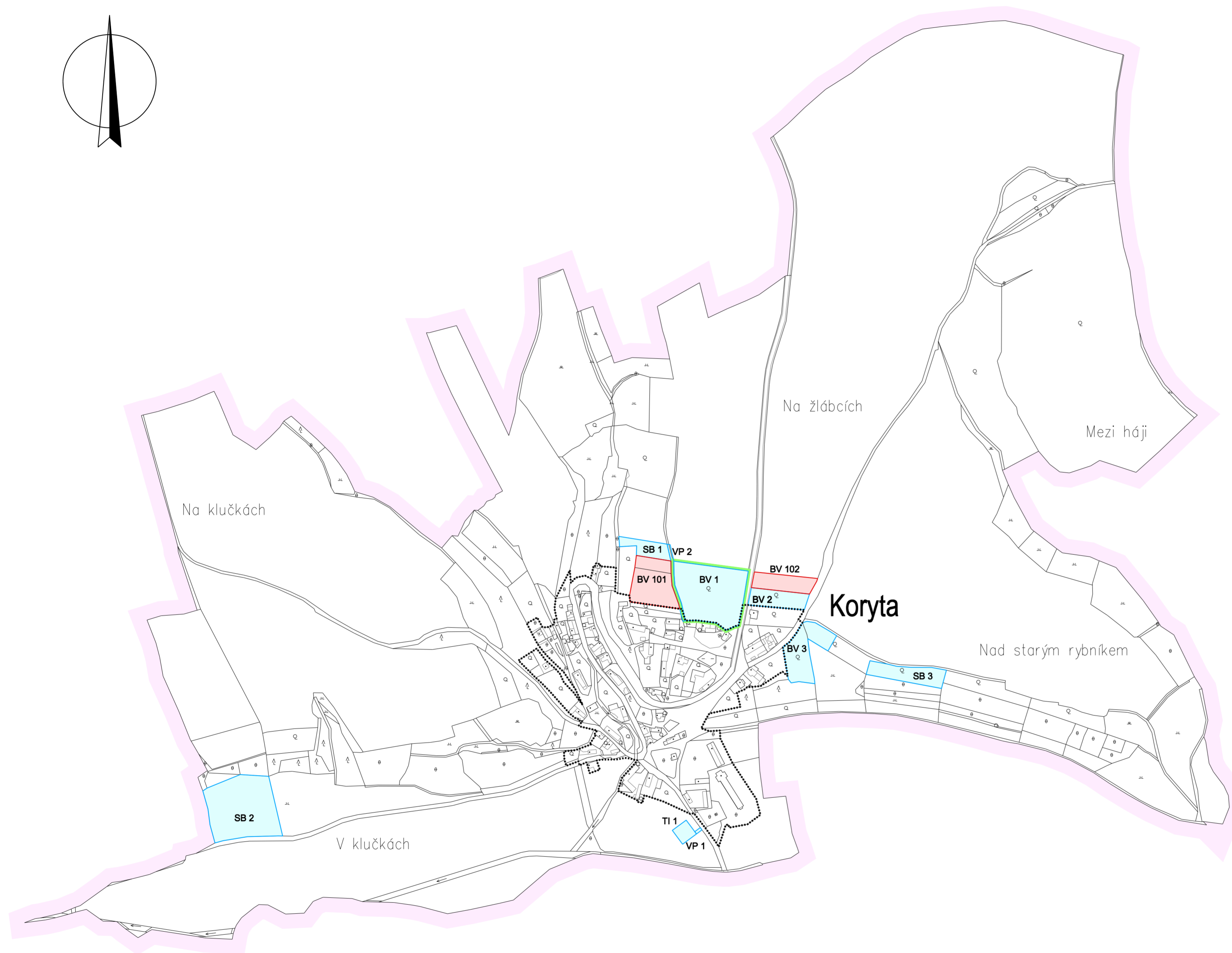
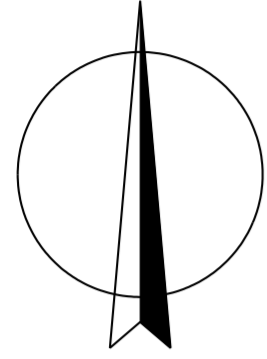


ÚZEMNÍ PLÁN KORYTA

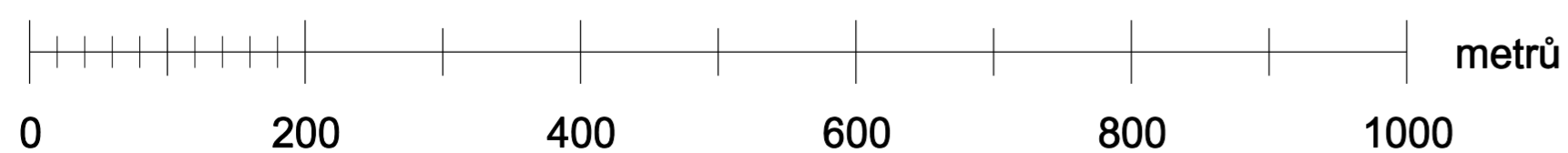
Právní stav po vydání Změny č. 1 ÚP



LEGENDA :

- hranice řešeného území
- hranice zastavěného území k 1. 1. 2007
- hranice zastavitelných ploch
- hranice ploch územní rezervy
- hranice ploch, ve kterých je uloženo prověření změn jejich využití územní studií

M.: 1:5000



ZÁKLADNÍ ČLENĚNÍ ÚZEMÍ

| | | | | |
|--|--|--------------------------------|--|--|
| KADLEC K.K. NUSLE, spol. s r.o. Chaberská 3, 182 00 Praha 8 Tel., fax : 284 680 740, 284 680 750 e-mail: posta@kadleck.cz www.kadleck.cz | | | | |
| Projektant: Ing. arch. Daniela Binderová | Odborný projektant: Kateřina Benáková | Operátor: Kateřina Benáková | | |
| Pořizovatel: Městský úřad Mnichovo Hradiště | Schvalovací orgán: Zastupitelstvo obce Koryta | Číslo smlouvy: 421/2013 | | |
| Akce: ÚZEMNÍ PLÁN KORYTA PRÁVNÍ STAV PO VYDÁNÍ ZMĚNY Č. 1 ÚZEMNÍHO PLÁNU | Datum: 11. 2013 | Výkres č.: A1. | | |
| Název výkresu: Základní členění území | Měřítko: 1 : 5000 | Kopie č.: | | |