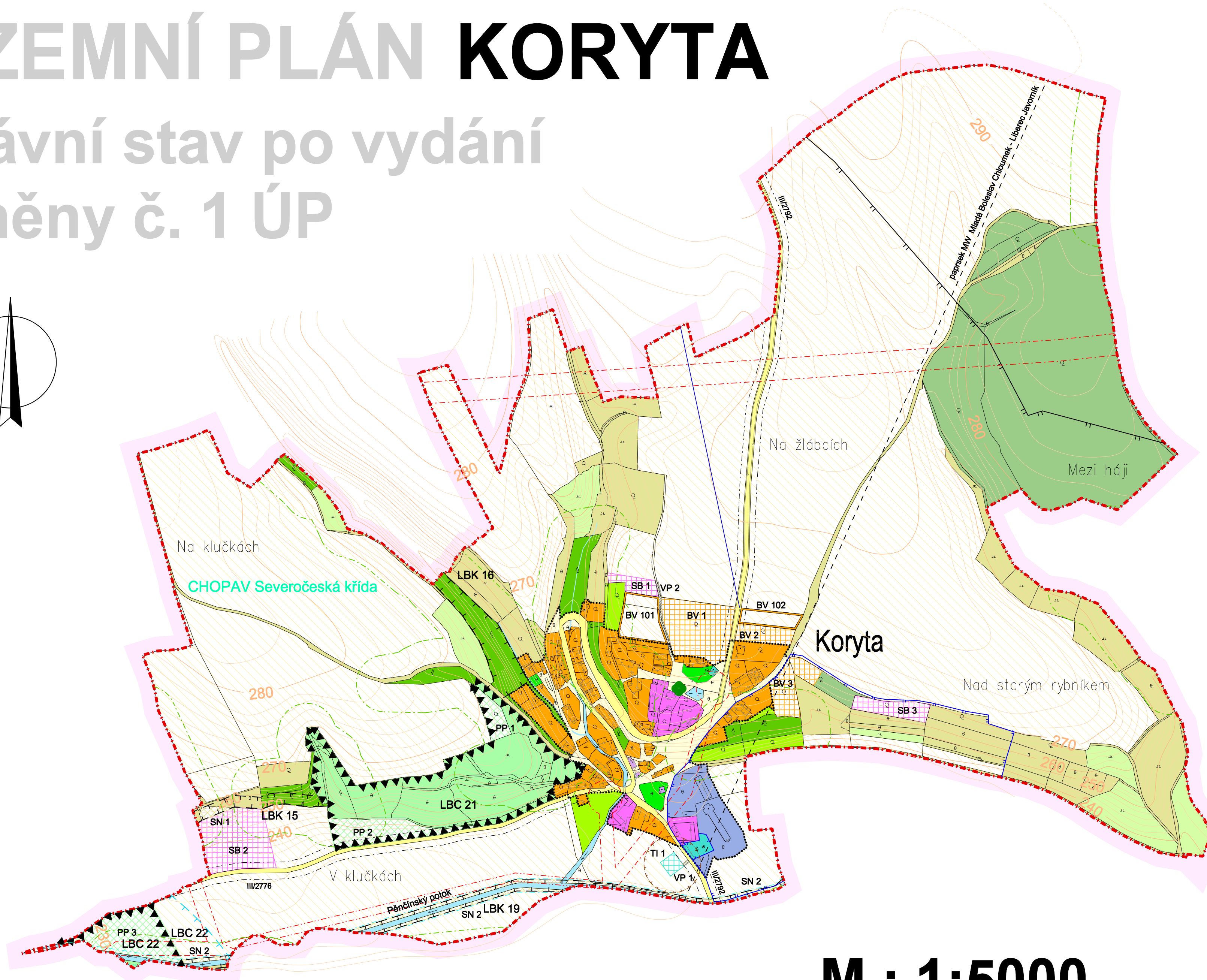
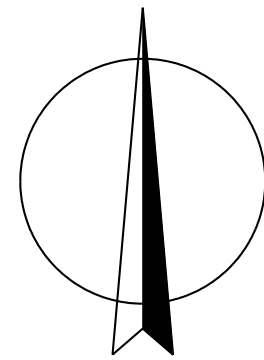


ÚZEMNÍ PLÁN KORYTA

Právní stav po vydání Změny č. 1 ÚP



LEGENDA :

Hranice

	hranice řešeného území
	katastrální hranice
	hranice zastavěného území k 1. 1. 2007

Plochy s rozdílným způsobem využití

I.	II.	III.	IV.	
				bydlení vesnické (BV)
				občanské vybavení (OV)
				veřejná prostranství (VP)
				veřejná prostranství - zeleň (VZ)
				smíšené obytné území (SB)
				dopravní infrastruktura - silnice (DS)
				technická infrastruktura (TI)
				smíšená výroba (VS)
				vodní a vodohospodářské plochy (VH)
				zemědělské plochy - orná půda (ZO)
				zemědělské plochy - trvalé travní porosty (ZT)
				zemědělské plochy - zahrady (ZZ)
				zemědělské plochy - sady (ZS)
				lesní plochy (LE)
				přírodní plochy (PP)
				smíšené nezastavěné plochy (SN)

Plochy dle významu: I. Stabilizované plochy
II. Zastavitelné plochy
III. Územní rezerva
IV. Plochy v krajině s navrženou změnou využití

Limity využití území

Ochranná pásma - dopravní a technická infrastruktura

stav	návrh	
		ochranné pásmo silnice
		ochranné pásmo vedení VVN, VN a trafostanic
		ochranné pásmo přivaděče plynu STL (1 m)
		ochranné pásmo čistírny odpadních vod
		mikrovlňný spoj

Ochrana přírody a krajiny

stav	návrh	
		ochranné pásmo lesa
		památný strom

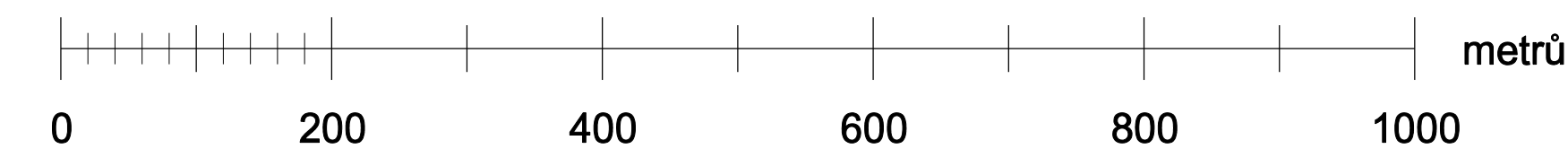
Územní systém ekologické stability

stav	návrh	
		lokální biocentrum (LBC)
		lokální biokoridor (LBK)
		ochranná zóna nadregionálního biokoridoru

Ochrana vod

stav	návrh	
		manipulační pásmo vodního toku
		ochranné pásmo vodního zdroje I. stupně
		ochranné pásmo vodního zdroje II. stupně
		ochranné pásmo pozorovacího vrtu

M.: 1:5000



KOORDINAČNÍ VÝKRES

KADLEC K.K. NUSLE, spol. s r.o. Chaberská 3, 182 00 Praha 8 Tel., fax : 284 680 740, 284 680 750 e-mail: posta@kadleck.cz www.kadleck.cz				
Projektant: Ing. arch. Daniela Bänderová	Odborný projektant:	Operátor: Kateřina Benáková		
Pořizovatel: Městský úřad Mnichovo Hradiště	Schvalovací orgán: Zastupitelstvo obce Koryta	Číslo smlouvy: 421/2013		
Akce: ÚZEMNÍ PLÁN KORYTA PRÁVNÍ STAV PO VYDÁNÍ ZMĚNY Č. 1 ÚZEMNÍHO PLÁNU	Datum: 11. 2013	Výkres č.: B1.		
Název výkresu: Koordináčnı́ výkres	Mřížka: 1 : 5000	Kopie č.:		