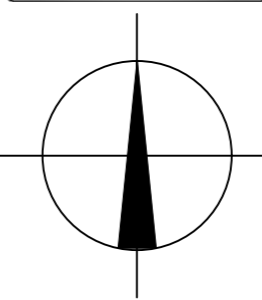



PLOCHY S ROZDÍLNÝM ZPŮSOBEM VYUŽITÍ
STABILIZOVANÉ NÁVRH ÚZEMNÍ REZERVA

BV	BV	R	BYDLENÍ VENKOVSKÉ
OV			OBČANSKÉ VYBAVENÍ VEŘEJNÉ
PU	PU		VEŘEJNÁ PROSTRANSTVÍ VŠEOBECNÁ
PX	PX		VEŘEJNÁ PROSTRANSTVÍ JINÁ
SV	SV		SMÍŠENÉ OBYTNÉ VENKOVSKÉ
DS			DOPRAVA SILNIČNÍ
TW	TW		VODNÍ HOSPODÁŘSTVÍ
HU			PLOCHY SMÍŠENÉ VÝROBNÍ VŠEOBECNÉ
WT			PLOCHY VODNÍ A VODNÍ TOKY
AP.t			TRVALÉ TRÁVNÍ POROSTY
AP.p			POLE
ZZ			ZELEŇ - ZAHRADY A SADY
ZZ			ZELEŇ - ZAHRADY A SADY
LU			LESNÍ VŠEOBECNÉ
NU	NU		PŘÍRODNÍ VŠEOBECNÉ
MU	MU		PLOCHY SMÍŠENÉ NEZASTAVĚNÉHO ÚZEMÍ VŠEOBECNÉ



ZÁZNAM O ÚČINNOSTI ÚZEMNĚ PLÁNOVACÍ DOKUMENTACE
ÚPLNÉ ZNĚNÍ ÚZEMNÍHO PLÁNU KORYTA PO ZMĚNĚ č. 2

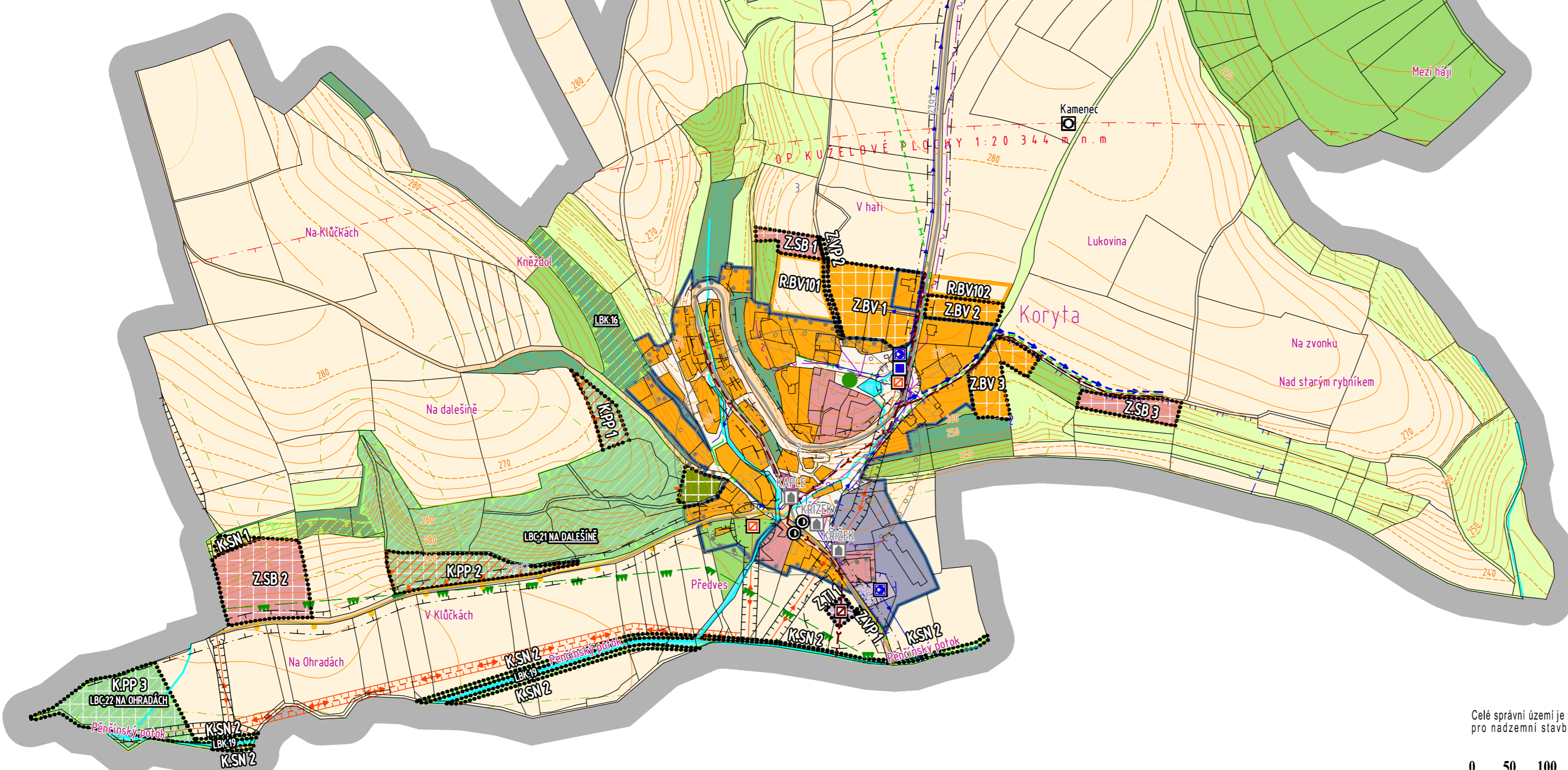
Správní orgán, který územní plán vydal:	Zastupitelstvo obce Koryta
Pořadové číslo poslední změny:	2
Datum nabytí účinnosti územního plánu:	-
Pořizovatel:	Obec Koryta
Oprávněná úřední osoba pořizovatele:	Bc. Milena Koštejnová starostka obce Ing. Martina Nikodémová odborný referent Odboru výstavby a územního plánování
Pořizovatel:	Podpis oprávněné úřední osoby:

LEGENDA

STABILIZOVANÉ NÁVRH	HRANICE ŘEŠENÉHO ÚZEMÍ	166,15 ha
	HRANICE ZASTAVĚNÉHO ÚZEMÍ STANOVENÁ K 2. 06. 2023	~ 23,18 ha
	HRANICE KATASTRÁLNÍHO ÚZEMÍ KORYTA	ICOB 599557
PŘÍRODNÍ HODNOTY	HRANICE ZASTAVITELNÝCH PLOCH	
	HRANICE PLOCH ZMĚN V KRAJINĚ	
	OBLAST KRAJINNÉHO RÁZU MLADOBOLSLAVSKO (OJKR28) CELÉ ŘEŠENÉ ÚZEMÍ	
	CHARAKTERISTIKA KRAJINNÉHO PROSTORU MNICHOVO HRADISTÉ A MUŽSKÝ OKRAJOVÁ ČÁST (ChKP 28/1)	
	LOKÁLNÍ BIOCENTRUM	LBC.161, LBC.202
	LOKÁLNÍ BIODIVNOST	LBK.170, LBK.171
	OCHRANNÉ PÁSMA NADREGIONÁLNÍHO BIODIVNOSTI	NRBK.33
KULTURNÍ HODNOTY	ÚZEMÍ S ARCHEOLOGICKÝMI NÁLEZY TR. 2 TR. 3 ZBYVAJÍCÍ ČÁST OBCE	
	ÚZEMÍ S URBANISTICKOU HODNOTOU	
	CENNÉ STAVBY KAPLE SEDMI BRATŘÍ MAKABEJSKÝCH, KRÍŽEK	

HYGIENA PROSTŘEDÍ

VODNÍ HOSPODÁŘSTVÍ	KONTAMINOVANÁ PLOCHA KAMENEC	
	CHRÁNĚNÁ OBLAST PŘÍROZENÉ AKUMULACE PODZEMNÍCH VOD (CHOPAV) CELÉ ŘEŠENÉ ÚZEMÍ	
	ZRANITELNÁ OBLAST POVRCHOVÝCH A PODZEMNÍCH VOD CELÉ ŘEŠENÉ ÚZEMÍ	
	VODNÍ PLOCHY A TOKY	
	POVODÍ VODNÍHO TOKU 1-05-02-0320-0-00 PĚNČINSKÝ POTOK CELÉ ŘEŠENÉ ÚZEMÍ	
	VODNÍ ÚTVARY POVRCHOVÝCH A PODZEMNÍCH VOD	
	JIZERSKÁ KŘÍDA PRAVOBŘEŽNÍ CELÉ ŘEŠENÉ ÚZEMÍ	
	VODNÍ PLOCHY A TOKY	
	VODOVOD	OCHRANNÉ PÁSMA 1,0 m
	VODOJEM	
	ČERPAČÍ STANICE VODÁRENSKÁ	
	KANALIZACE SPLAŠKOVÁ	OCHRANNÉ PÁSMA 1,5 m
	MÍSTNÍ ČISTIŘNA ODPADNÍCH VOD VČETNĚ OCHRANNÉHO PÁSMA 50 m	




DOPRAVNÍ INFRASTRUKTURA

STABILIZOVANÉ NÁVRH	SILNICE III. TŘÍDY VČETNĚ OCHRANNÉHO PÁSMA 15 m 2792, 27917
	AUTOBUSOVÁ ZASTÁVKA
	CYKLOSTEZKA IV. tř. č. 3047
	OCHRANNÉ PÁSMA KÚŽELOVÉ PLOCHY 310 - 344 m.n.m MEZINÁRODNÍHO LETIŠTĚ MNICHOVO HRADISTÉ (LKM)

TECHNICKÁ INFRASTRUKTURA

VEDENÍ VN 110 kV	VČETNĚ OCHRANNÉHO PÁSMA 15 m
VEDENÍ VN 22 kV	VČETNĚ OCHRANNÉHO PÁSMA 10 m, 7 m
TRAFOSTANICE	VČETNĚ OCHRANNÉHO PÁSMA 30 m
SDĚLOVACÍ VEDENÍ	OCHRANNÉ PÁSMA 1,5 m
STŘEDOTLAKÝ PLYNOVOD (STL)	OCHRANNÉ PÁSMA 1,0 m

Celé správní území je zájmovým územím Ministerstva obrany z hlediska povolování vyjmenovaných druhů staveb. Koridor RR směrú - zájmové území pro nadzemní stavby, ve kterém lze umístit a povolit stanovené stavby jen na základě závazného stanoviska Ministerstva obrany.



PROJEKTANT	PROJEKTANT	
ing.arch. Jan Kosík Jana Palacha 1121 Mladá Boleslav IČO: 102 30 068 tel: 773 663 584 mail: kosjan11@gmail.com	ing.arch. Jan Kosík Jana Palacha 1121 Mladá Boleslav IČO: 102 30 068 tel: 773 663 584 mail: kosjan11@gmail.com	
KRAJ: Středočeský	POŘIZOVATEL: Obec Koryta	DATUM: červen 2023
OBJEDNAVATEL: OBEC KORYTA	NÁZEV AKCE: ÚZEMNÍ PLÁN KORYTA ÚPLNÉ ZNĚNÍ ÚZEMNÍHO PLÁNU KORYTA PO ZMĚNĚ č. 1	STUPĚŇ: VÝROK MĚŘÍTKO: 1 : 5000 ZAK. ČÍSLO: AKCE 05/2022 FORMÁT: 4 A4
OBSAH VÝKRESU: KOORDINAČNÍ VÝKRES	ČÍSLO VÝKRESU: B1	PARÉ: