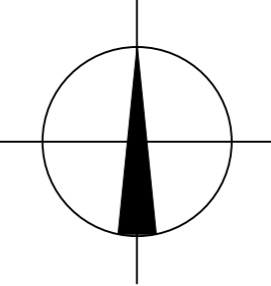



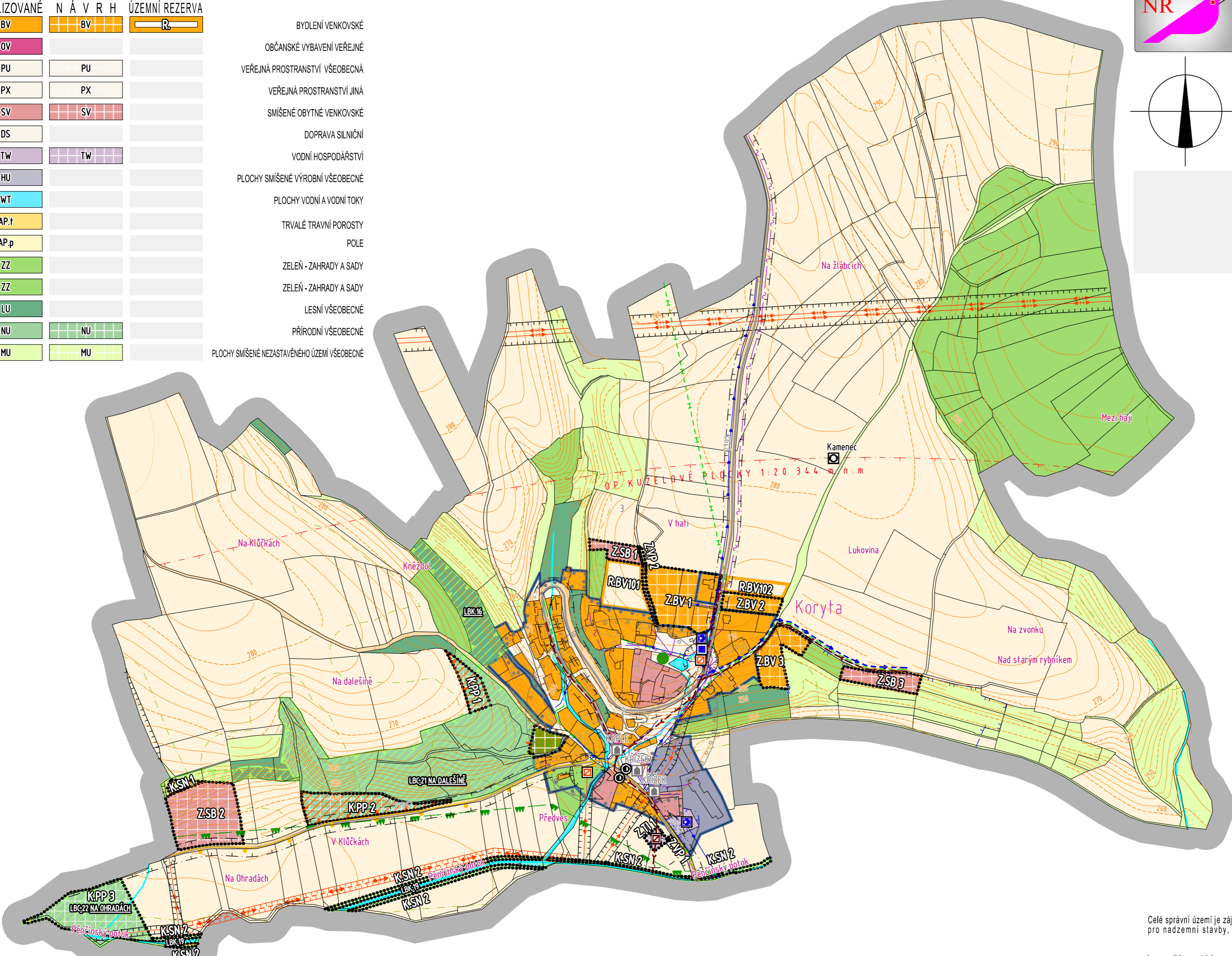
PLOCHY S ROZDÍLNÝM ZPŮSOBEM VYUŽITÍ
STABILIZOVANÉ NÁVRH ÚZEMNÍ REZERVA

| | | | |
|------|----|---|----------------------------------------------|
| BV | BV | R | BYDLENÍ VENKOVSKÉ |
| OV | | | OBČANSKÁ VYBAVENÍ VEŘEJNÉ |
| PU | PU | | VEŘEJNÁ PROSTRANSTVÍ VŠEOBECNÁ |
| PX | PX | | VEŘEJNÁ PROSTRANSTVÍ JINÁ |
| SV | SV | | SMÍŠENÉ OBYTNÉ VENKOVSKÉ |
| DS | | | DOPRAVA SILNIČNÍ |
| TW | TW | | VODNÍ HOSPODÁŘSTVÍ |
| HU | | | PLOCHY SMÍŠENÉ VÝROBNÍ VŠEOBECNÉ |
| WT | | | PLOCHY VODNÍ A VODNÍ TOKY |
| AP.t | | | TRVALÉ TRÁVNÍ POROSTY |
| AP.p | | | POLE |
| ZZ | | | ZELEŇ - ZAHRADY A SADY |
| ZZ | | | ZELEŇ - ZAHRADY A SADY |
| LU | | | LESNÍ VŠEOBECNÉ |
| NU | NU | | PŘÍRODNÍ VŠEOBECNÉ |
| MU | MU | | PLOCHY SMÍŠENÉ NEZASTAVĚNÉHO ÚZEMÍ VŠEOBECNÉ |



ZÁZNAM O ÚČINNOSTI ÚZEMNĚ PLÁNOVACÍ DOKUMENTACE
ÚPLNÉ ZNĚNÍ ÚZEMNÍHO PLÁNU KORYTA PO ZMĚNĚ č. 2

| | |
|-----------------------------------------|--------------------------------------------------------------------------------------------------------------------|
| Správní orgán, který územní plán vydal: | Zastupitelstvo obce Koryta |
| Pořadové číslo poslední změny: | 2 |
| Datum nabytí účinnosti územního plánu: | 12.08.2023 |
| Pořizovatel: | Obec Koryta |
| Oprávněná úřední osoba pořizovatele: | Ing. Evžen Kozák starosta obce Ing. Martina Nikodémová odborný referent Odboru výstavby a územního plánování |
| Pořizovatel: | Podpis oprávněné úřední osoby: |



LEGENDA

| | | |
|---------------------|------------------------------------------------------------------------------------------|------------------|
| STABILIZOVANÉ NÁVRH | HRANICE ŘEŠENÉHO ÚZEMÍ | 166,15 ha |
| | HRANICE ZASTAVĚNÉHO ÚZEMÍ STANOVENÁ K 2. 06. 2023 | ~ 23,18 ha |
| | HRANICE KATASTRÁLNÍHO ÚZEMÍ KORYTA | ICOB 599557 |
| PŘÍRODNÍ HODNOTY | HRANICE ZASTAVITELNÝCH PLOCH | |
| | HRANICE PLOCH ZMĚN V KRAJINĚ | |
| | OBLAST KRAJINNÉHO RÁZU MLADOBOLESLAVSKO (Odkr28) CELÉ ŘEŠENÉ ÚZEMÍ | |
| | CHARAKTERISTIKA KRAJINNÉHO PROSTORU MNICHOVO HRADISTĚ A MUŽSKÝ OKRAJOVÁ ČÁST (ChKP 28/1) | |
| | LOKÁLNÍ BIOCENTRUM | LBC.161, LBC.202 |
| | LOKÁLNÍ BIODIVERZITA | LBK.170, LBK.171 |
| | OCHRANNÉ PÁSMA NADREGIONÁLNÍHO BIODIVERZITY | NRBK.33 |
| KULTURNÍ HODNOTY | ÚZEMÍ S ARCHEOLOGICKÝMI NÁLEZY TR. 2 TR. 3 ZBYVAJÍCÍ ČÁST OBCE | |
| | ÚZEMÍ S URBANISTICKOU HODNOTOU | |
| | CENNÉ STAVBY KAPLE SEDMI BRATŘÍ MAKABEJSKÝCH, KRÍŽEK | |

HYGIENA PROSTŘEDÍ

| | | |
|--------------------|-------------------------------------------------------------------------------|----------------------|
| VODNÍ HOSPODÁŘSTVÍ | KONTAMINOVANÁ PLOCHA KAMENEC | |
| | CHRÁNĚNÁ OBLAST PŘÍROZENÉ AKUMULACE PODZEMNÍCH VOD (CHOPAV) CELÉ ŘEŠENÉ ÚZEMÍ | |
| | ZRANITELNÁ OBLAST POVRCHOVÝCH A PODZEMNÍCH VOD CELÉ ŘEŠENÉ ÚZEMÍ | |
| | VODNÍ PLOCHY A TOKY | |
| | POVODÍ VODNÍHO TOKU 1-05-02-0320-0-00 PĚNČINSKÝ POTOK CELÉ ŘEŠENÉ ÚZEMÍ | |
| | VODNÍ ÚTVARY POVRCHOVÝCH A PODZEMNÍCH VOD | |
| | JIZERSKÁ KŘÍDA PRAVOBŘEŽNÍ CELÉ ŘEŠENÉ ÚZEMÍ | |
| | VODNÍ PLOCHY A TOKY | |
| | VODOVOD | OCHRANNÉ PÁSMA 1,0 m |
| | VODOJEM | |
| | ČERPAČÍ STANICE VODÁRENSKÁ | |
| | KANALIZACE SPLAŠKOVÁ | OCHRANNÉ PÁSMA 1,5 m |
| | MÍSTNÍ ČISTIŘNA ODPADNÍCH VOD VČETNĚ OCHRANNÉHO PÁSMA 50 m | |

DOPRAVNÍ INFRASTRUKTURA

| | | |
|---------------------|----------------------------------------------------------------------------------------------|-------------|
| STABILIZOVANÉ NÁVRH | SILNICE III. TŘÍDY VČETNĚ OCHRANNÉHO PÁSMA 15 m | 2792, 27917 |
| | AUTOBUSOVÁ ZASTÁVKA | |
| | CYKLOSTEZKA IV. tř. č. 3047 | |
| | OCHRANNÉ PÁSMA KÚŽELOVÉ PLOCHY 310 - 344 m.n.m MEZINÁRODNÍHO LETIŠTĚ MNICHOVO HRADISTĚ (LKM) | |

TECHNICKÁ INFRASTRUKTURA

| | | |
|--|----------------------------|-----------------------------------|
| | VEDENÍ VN 110 kV | VČETNĚ OCHRANNÉHO PÁSMA 15 m |
| | VEDENÍ VN 22 kV | VČETNĚ OCHRANNÉHO PÁSMA 10 m, 7 m |
| | TRAFOSTANICE | VČETNĚ OCHRANNÉHO PÁSMA 30 m |
| | SDĚLOVACÍ VEDENÍ | OCHRANNÉ PÁSMA 1,5 m |
| | STŘEDOTLAKÝ PLYNOVOD (STL) | OCHRANNÉ PÁSMA 1,0 m |

Celé správní území je zájmovým územím Ministerstva obrany z hlediska povolování vyjmenovaných druhů staveb. Koridor RR směru - zájmové území pro nadzemní stavby, ve kterém lze umístit a povolit stanovené stavby jen na základě závazného stanoviska Ministerstva obrany.



| | | |
|-------------------------------------------------------------------------------------------------------------------------|-------------------------------------------------------------------------------------------------------------------------|--------------------------------------------------------------------------------|
| PROJEKTANT | PROJEKTANT | |
| ing.arch. Jan Kosík Jana Palacha 1121 Mladá Boleslav IČO: 102 30 068 tel: 773 663 584 mail: kosjan11@gmail.com | ing.arch. Jan Kosík Jana Palacha 1121 Mladá Boleslav IČO: 102 30 068 tel: 773 663 584 mail: kosjan11@gmail.com | |
| KRAJ: Středočeský | POŘIZOVATEL: Obec Koryta | DATUM: červen 2023 |
| OBJEDNAVATEL: OBEC KORYTA | NÁZEV AKCE: ÚZEMNÍ PLÁN KORYTA ÚPLNÉ ZNĚNÍ ÚZEMNÍHO PLÁNU KORYTA PO ZMĚNĚ č. 1 | STUPĚŇ: VÝROK MĚŘÍTKO: 1 : 5000 ZAK. ČÍSLO: AKCE 05/2022 FORMÁT: 4 A4 |
| OBSAH VÝKRESU: KOORDINAČNÍ VÝKRES | ČÍSLO VÝKRESU: B1 | PARÉ: |