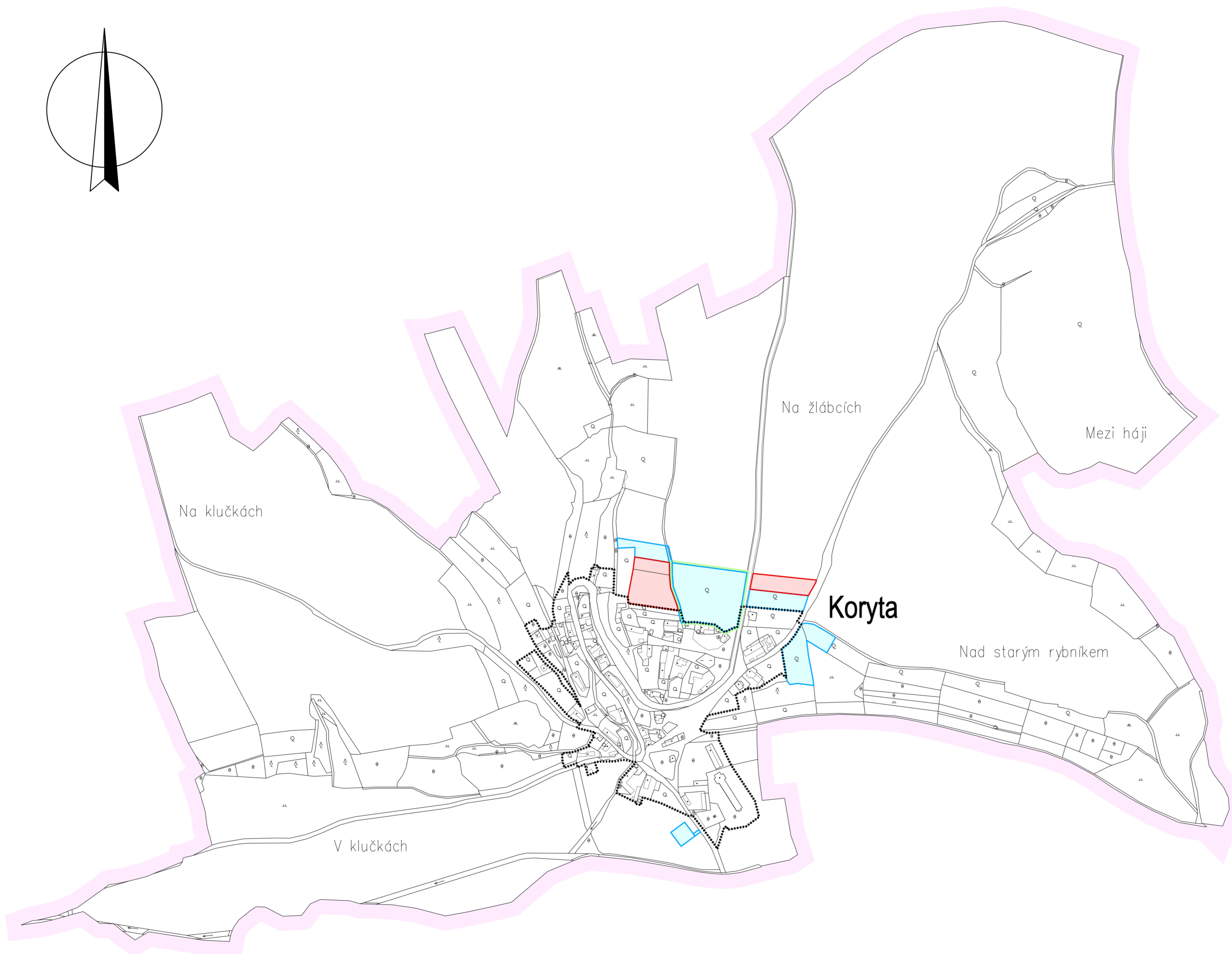
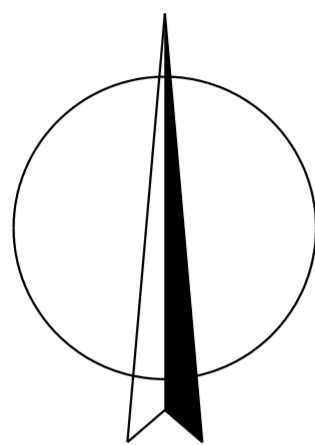


# ÚZEMNÍ PLÁN KORYTA

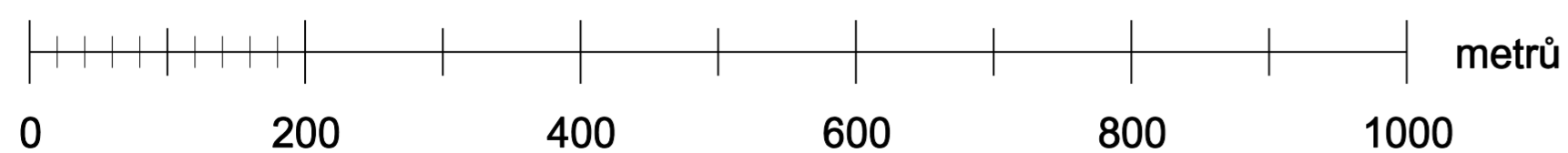
## návrh ÚP



### LEGENDA :

- hranice řešeného území
- hranice zastavěného území k 1. 1. 2007
- hranice zastavitelných ploch
- hranice ploch územní rezervy
- hranice ploch, ve kterých je uloženo prověření změn jejich využití územní studií

**M.: 1:5000**



## ZÁKLADNÍ ČLENĚNÍ ÚZEMÍ

<b>KADLEC K.K. NUSLE, spol. s r.o.</b> <small>Chaberská 3, 182 00 Praha 8 Tel., fax : 284 680 740, 284 680 750 e-mail: posta@kadleck.cz www.kadleck.cz</small>				
Projektant: Ing. arch. Daniela Binderová	Odborný projektant:	Operátor: Kateřina Benáková		
Pořizovatel: Městský úřad Mnichovo Hradiště	Schvalovací orgán: Zastupitelstvo obce Koryta	Číslo smlouvy: 325/2007		
Akce: ÚZEMNÍ PLÁN KORYTA NÁVRH ÚZEMNÍHO PLÁNU	Datum: 7. 2007	Výkres č.: A1.		
Název výkresu: Základní členění území	Měřítko: 1 : 5000	Kopie č.:		