





LEGENDA:

Hranice


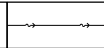






	hranice řešeného území
	katastrální hranice
	hranice zastavěného území k 1. 1. 2007

Plochy s rozdílným způsobem využití

I.	II.	III.	IV.	
				smíšené obytné území (SB)

Plochy dle významu: I. Stabilizované plochy
 II. Zastavitelné plochy
 III. Územní rezerva
 IV. Plochy v krajině s navrženou změnou využití

Veřejná infrastruktura

stav	návrh	
		pátevní rozvod vodovodu
		pátevní rozvod kanalizace
		plynovod STL
		hranice ploch pro veřejně prospěšné stavby a pro veřejně prospěšná opatření

KADLEC K.K. NUSLE, spol. s r.o. Chaberská 3, 182 00 Praha 8 Tel.,fax : 284 680 740, 284 680 750 e-mail: posta@kadleckk.cz www.kadleckk.cz					
Projektant: Ing.arch. Daniela Binderová		Operátor: Kateřina Bryndová			
Pořizovatel: Městský úřad Mnichovo Hradiště		Schvalovací orgán: Zastupitelstvo obce Koryta		Číslo smlouvy: 354/2008	
Akce: ÚZEMNÍ PLÁN KORYTA ZMĚNA Č. 1 ÚZEMNÍHO PLÁNU				Datum: 09. 2009	
Název výkresu: Hlavní výkres				Výkres č.: A2.	
				Měřítko: 1 : 5000	
				Kopie č.:	

